



Главе муниципального образования  
город Тула  
Слюсаревой О.А.

**ГЛАВА АДМИНИСТРАЦИИ  
ГОРОДА ТУЛЫ**

E-mail: [duma@cityadm.tula.ru](mailto:duma@cityadm.tula.ru)

Ленина пр., д. 2, г. Тула,  
Тульская область, 300041  
Тел.: (4872) 56-89-43, факс: 36-11-72  
e-mail: [post@cityadm.tula.ru](mailto:post@cityadm.tula.ru)  
<http://www.tula.ru>

04.04.2023 № 6324-И

На № 167-МУ/06 от 20.03.2023

Уважаемая Ольга Анатольевна!

В комиссию по подготовке проекта правил землепользования и застройки муниципального образования город Тула поступило заявление Коротковой Галины Алексеевны о предоставлении разрешения на условно разрешенный вид использования земельного участка с кадастровым номером 71:14:010407:993, площадью 40 кв.м, расположенного по адресу: Российская Федерация, Тульская область, Ленинский район, Ленинский поселковый округ, поселок Ленинский, ул. Центральная, «магазины».

В соответствии с Правилами землепользования и застройки муниципального образования город Тула, утверждёнными постановлением администрации города Тулы от 24.02.2021 № 312, земельный участок с кадастровым номером 71:14:010407:993 расположен в территориальной зоне Ж-1 (зона застройки индивидуальными жилыми домами).

В соответствии с градостроительным регламентом территориальной зоны Ж-1, вид разрешенного использования «магазины» относится к условно разрешенным видам использования земельных участков и объектов капитального строительства.


В соответствии со ст. 39 Градостроительного кодекса Российской Федерации, проект решения о предоставлении разрешения на условно разрешенный вид использования земельного участка или объекта капитального строительства подлежит рассмотрению на публичных слушаниях.

Прошу Вас провести публичные слушания по вышеуказанному вопросу.

Приложение:

- заявление Коротковой Г.А. на 1 л. в 1 экз.;
- копия паспорта на 1 л. в 1 экз.;
- выписка из Единого государственного реестра недвижимости об объекте недвижимости от 21.03.2023 № КУВИ-001/2023-67979822 на земельный участок с кадастровым номером 71:14:010407:993 на 12 л. в 1 экз.;
- презентация на 4 л. в 1 экз., доклад на 1 л. в 1 экз.;
- проект постановления администрации города Тулы на 1 л. в 1 экз.

**Глава администрации  
города Тулы**



**И.И. Беспалов**



Тульская городская Дума  
Дата 04.04.2023 Время 11:14  
№26/ПС ;



Сведения о характеристиках объекта недвижимости

На основании запроса от 21.03.2023, поступившего на рассмотрение 21.03.2023, сообщаем, что согласно записям Единого государственного реестра недвижимости:


Раздел 1 Лист 1

Земельный участок			
вид объекта недвижимости			

Лист № 1 раздела 1	Всего листов раздела 1: 3	-	Всего разделов: 8	Всего листов выписки: 12
--------------------	---------------------------	---	-------------------	--------------------------

21.03.2023г. № КУВИ-001/2023-67979822	
Кадастровый номер:	71:14:010407:993
Номер кадастрового квартала:	71:14:010407
Дата присвоения кадастрового номера:	28.06.2021

Ранее присвоенный государственный учетный номер:	данные отсутствуют
Местоположение:	Российская Федерация, Тульская область, Ленинский район, Ленинский поселковый округ, поселок Ленинский, ул. Центральная
Площадь:	40 +/- 2
Кадастровая стоимость, руб.:	42131.6
Кадастровые номера расположенных в пределах земельного участка объектов недвижимости:	данные отсутствуют
Кадастровые номера объектов недвижимости, из которых образован объект недвижимости:	71:14:010407:677
Кадастровые номера образованных объектов недвижимости:	данные отсутствуют
Категория земель:	Земли населенных пунктов
Виды разрешенного использования:	Для ведения личного подсобного хозяйства
Сведения о кадастровом инженере:	29055, образованием двух земельных путем раздела земельного участка с кадастровым номером 71:14:010407:677, расположенного по адресу: Тульская область, Ленинский район, Ленинский поселковый округ, поселок Ленинский, ул. Центральная, д. 3-а., 02/06/2021, 2021-06-02
Сведения о лесах, водных объектах и об иных природных объектах, расположенных в пределах земельного участка:	данные отсутствуют
Сведения о том, что земельный участок полностью расположен в границах зоны с особыми условиями использования территории, территории объекта культурного наследия, публичного сервитута:	данные отсутствуют

полное наименование должности	 ДОКУМЕНТ ПОДПИСАН ЭЛЕКТРОННОЙ ПОДПИСЬЮ Сертификат: 3094B7974B3CA8E1F07A347CFAD6FA78 Владелец: ФЕДЕРАЛЬНАЯ СЛУЖБА ГОСУДАРСТВЕННОЙ РЕГИСТРАЦИИ, КАДАСТРА И КАРТОГРАФИИ Действителен: с 17.05.2022 по 10.08.2023	инициалы, фамилия

Земельный участок	
вид объекта недвижимости	
Лист № 2 раздела 1	Всего листов раздела 1: 3
Всего разделов: 8	
Всего листов выписки: 12	
21.03.2023г. № КУВИ-001/2023-67979822	
Кадастровый номер:	71:14:010407:993
Сведения о том, что земельный участок расположен в границах особой экономической зоны, территории опережающего социально-экономического развития, зоны территориального развития в Российской Федерации, игровой зоны:	данные отсутствуют
Сведения о том, что земельный участок расположен в границах особо охраняемой природной территории, охотничьих угодий, лесничеств:	данные отсутствуют
Сведения о результатах проведения государственного земельного надзора:	данные отсутствуют
Сведения о расположении земельного участка в границах территории, в отношении которой утвержден проект межевания территории:	данные отсутствуют
Условный номер земельного участка:	данные отсутствуют
Сведения о принятии акта и (или) заключении договора, предусматривающих предоставление в соответствии с земельным законодательством исполнительным органом государственным органом власти или органом местного самоуправления, находящегося в государственной или муниципальной собственности земельного участка для строительства наемного дома социального использования или наемного дома коммерческого использования:	данные отсутствуют
Сведения о том, что земельный участок или земельные участки образованы на основании решения об изъятии земельного участка и (или) расположенного на нем объекта недвижимости для государственных или муниципальных нужд:	данные отсутствуют
Сведения о том, что земельный участок образован из земель или земельного участка, государственная собственность на которые не разграничена:	данные отсутствуют
Сведения о наличии земельного спора о местоположении границ земельных участков:	данные отсутствуют
Статус записи об объекте недвижимости:	Сведения об объекте недвижимости имеют статус "актуальные"
Особые отметки:	Для данного земельного участка обеспечен доступ посредством земельного участка (земельных участков) с кадастровым номером (кадастровыми номерами): Земли общего пользования. Сведения об ограничениях права на объект недвижимости, обременениях данного объекта, не зарегистрированных



ДОКУМЕНТ ПОДПИСАН  
ЭЛЕКТРОННОЙ ПОДПИСЬЮ

Сертификат: 3094B7974B3CA8E1F07A347CFAD6FA78

Владелец: ФЕДЕРАЛЬНАЯ СЛУЖБА ГОСУДАРСТВЕННОЙ


РЕГИСТРАЦИИ, КАДАСТРА И КАРТОГРАФИИ

Действителен: с 17.05.2022 по 10.08.2023


полное наименование должности

инициалы, фамилия

Земельный участок			
вид объекта недвижимости			
Лист № 3 раздела 1	Всего листов раздела 1: 3	Всего разделов: 8	Всего листов выписки: 12
21.03.2023г. № КУВИ-001/2023-67979822			
Кадастровый номер:		71:14:010407:993	
		в реестре прав, ограничений прав и обременений недвижимого имущества: вид ограничения (обременения): ограничения прав на земельный участок, предусмотренные статьей 56 Земельного кодекса Российской Федерации; срок действия: с 28.06.2021; реквизиты документа-основания: распоряжение от 08.05.2020 № 884 выдан: Министерство имущественных и земельных отношений Тульской области.	
Получатель выписки:		АМО город Тула	

полное наименование должности	 ДОКУМЕНТ ПОДПИСАН ЭЛЕКТРОННОЙ ПОДПИСЬЮ	инициалы, фамилия
	Сертификат: 3094B7974B3CA8E1F07A347CFAD6FA78 Владелец: ФЕДЕРАЛЬНАЯ СЛУЖБА ГОСУДАРСТВЕННОЙ РЕГИСТРАЦИИ, КАДАСТРА И КАРТОГРАФИИ Действителен: с 17.05.2022 по 10.08.2023	

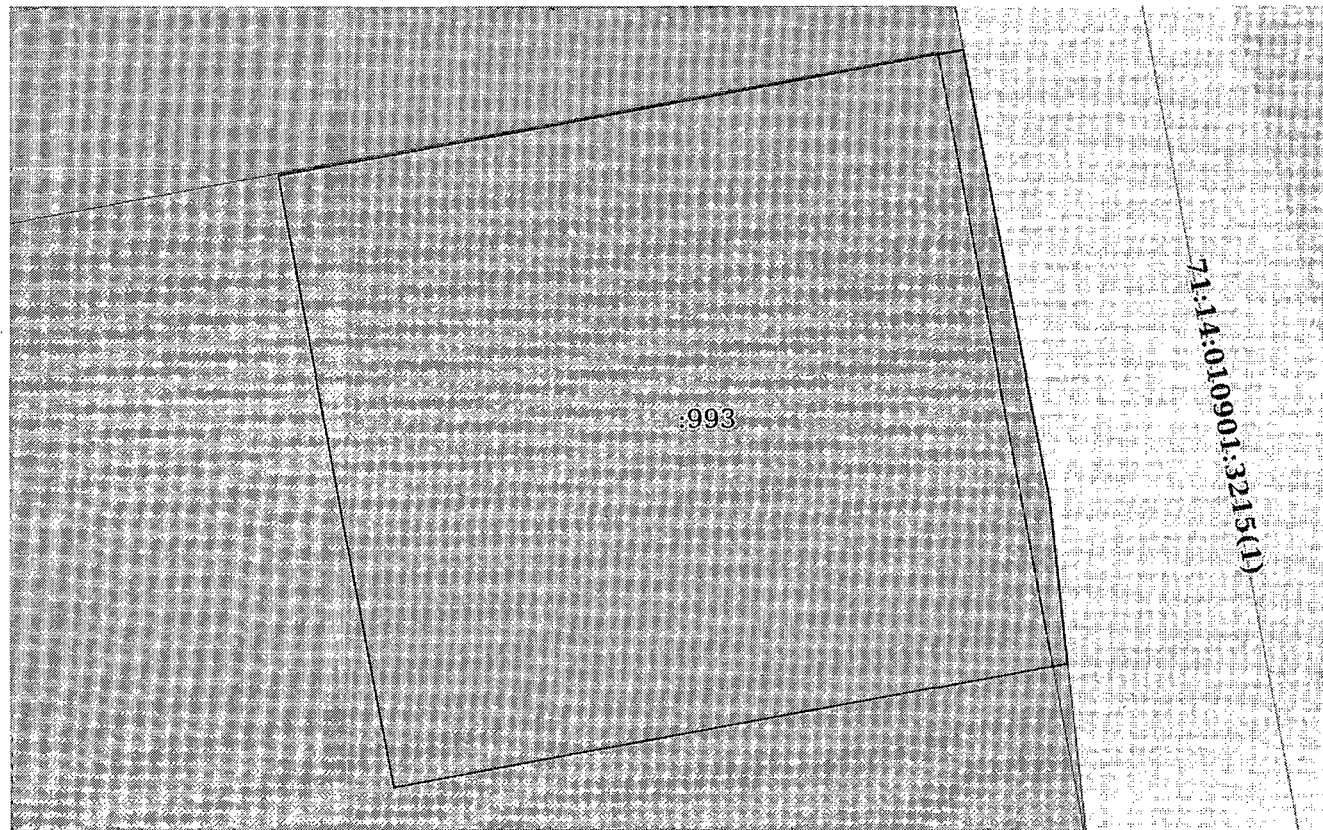
Земельный участок			
вид объекта недвижимости			
Лист № 2 раздела 2	Всего листов раздела 2: 2	Всего разделов: 8	Всего листов выписки: 12
21.03.2023г. № КУВИ-001/2023-67979822			
Кадастровый номер:		71:14:010407:993	
11	Правопритязания и сведения о наличии поступивших, но не рассмотренных заявлений о проведении государственной регистрации права (перехода, прекращения права), ограничения права или обременения объекта недвижимости, сделки в отношении объекта недвижимости:	отсутствуют	
11	Сведения о невозможности государственной регистрации перехода, прекращения, ограничения права на земельный участок из земель сельскохозяйственного назначения:	данные отсутствуют	

полное наименование должности		ДОКУМЕНТ ПОДПИСАН ЭЛЕКТРОННОЙ ПОДПИСЬЮ	инициалы, фамилия
	Сертификат: 3094B7974B3CA8E1F07A347CFAD6FA78 Владелец: ФЕДЕРАЛЬНАЯ СЛУЖБА ГОСУДАРСТВЕННОЙ РЕГИСТРАЦИИ, КАДАСТРА И КАРТОГРАФИИ Действителен: с 17.05.2022 по 10.08.2023		

Выписка из Единого государственного реестра недвижимости об объекте недвижимости  
Описание местоположения земельного участка

Земельный участок			
вид объекта недвижимости			
Лист № 1 раздела 3	Всего листов раздела 3: 1	Всего разделов: 8	Всего листов выписки: 12
21.03.2023г. № КУВИ-001/2023-67979822			
Кадастровый номер:		71:14:010407:993	


План (чертеж, схема) земельного участка



Масштаб 1:70

Условные обозначения:

полное наименование должности	инициалы, фамилия	




ДОКУМЕНТ ПОДПИСАН  
ЭЛЕКТРОННОЙ ПОДПИСЬЮ

Сертификат: 3094B7974B3CA8E1F07A347CFAD6FA78  
Владелец: ФЕДЕРАЛЬНАЯ СЛУЖБА ГОСУДАРСТВЕННОЙ  
РЕГИСТРАЦИИ, КАДАСТРА И КАРТОГРАФИИ  
Действителен: с 17.05.2022 по 10.08.2023

Выписка из Единого государственного реестра недвижимости об объекте недвижимости  
Описание местоположения земельного участка

Земельный участок			
вид объекта недвижимости			
Лист № 1 раздела 3.1	Всего листов раздела 3.1: 1	Всего разделов: 8	Всего листов выписки: 12
21.03.2023г. № КУВИ-001/2023-67979822			
Кадастровый номер:		71:14:010407:993	


Описание местоположения границ земельного участка							
№ п/п	Номер точки		Дирекционный угол	Горизонтальное проложение, м	Описание закрепления на местности	Кадастровые номера смежных участков	Сведения об адресах правообладателей смежных земельных участков
	начальная	конечная					
1	2	3	4	5	6	7	8
1	1.1.1	1.1.2	349°22.8'	6.02	данные отсутствуют	71:14:010407:992	301114, Тульская обл, р-н. Ленинский, рп. Плеханово, ул. Октябрьская, д. 13
2	1.1.2	1.1.3	79°28.8'	6.68	данные отсутствуют	71:14:010407:992	301114, Тульская обл, р-н. Ленинский, рп. Плеханово, ул. Октябрьская, д. 13
3	1.1.3	1.1.4	169°18.1'	4.42	данные отсутствуют	данные отсутствуют	данные отсутствуют
4	1.1.4	1.1.5	173°58.3'	1.62	данные отсутствуют	данные отсутствуют	данные отсутствуют
5	1.1.5	1.1.1	259°32.8'	6.56	данные отсутствуют	71:14:010407:992	301114, Тульская обл, р-н. Ленинский, рп. Плеханово, ул. Октябрьская, д. 13

полное наименование должности	 ДОКУМЕНТ ПОДПИСАН ЭЛЕКТРОННОЙ ПОДПИСЬЮ	инициалы, фамилия
	Сертификат: 3094B7974B3CA8E1F07A347CFAD6FA78 Владелец: ФЕДЕРАЛЬНАЯ СЛУЖБА ГОСУДАРСТВЕННОЙ РЕГИСТРАЦИИ, КАДАСТРА И КАРТОГРАФИИ Действителен: с 17.05.2022 по 10.08.2023	

Выписка из Единого государственного реестра недвижимости об объекте недвижимости  
Описание местоположения земельного участка

Земельный участок			
вид объекта недвижимости			
Лист № 1 раздела 3.2	Всего листов раздела 3.2: 1	Всего разделов: 8	Всего листов выписки: 12
21.03.2023г. № КУВИ-001/2023-67979822			
Кадастровый номер:		71:14:010407:993	

Сведения о характерных точках границы земельного участка				
Система координат МСК-71.1				
Номер точки	Координаты, м		Описание закрепления на местности	Средняя квадратичная погрешность определения координат характерных точек границ земельного участка, м
	X	Y		
1	2	3	4	5
1	754769.75	252559.92	-	0.1
2	754775.67	252558.81	-	0.1
3	754776.89	252565.38	-	0.1
4	754772.55	252566.2	-	0.1
5	754770.94	252566.37	-	0.1
1	754769.75	252559.92	-	0.1

полное наименование должности	 ДОКУМЕНТ ПОДПИСАН ЭЛЕКТРОННОЙ ПОДПИСЬЮ	инициалы, фамилия
	Сертификат: 3094B7974B3CA8E1F07A347CFAD6FA78 Владелец: ФЕДЕРАЛЬНАЯ СЛУЖБА ГОСУДАРСТВЕННОЙ РЕГИСТРАЦИИ, КАДАСТРА И КАРТОГРАФИИ Действителен: с 17.05.2022 по 10.08.2023	

Выписка из Единого государственного реестра недвижимости об объекте недвижимости  
Сведения о частях земельного участка


Земельный участок			
вид объекта недвижимости			

Лист № 1 раздела 4	Всего листов раздела 4: 1	Всего разделов: 8	Всего листов выписки: 12
--------------------	---------------------------	-------------------	--------------------------


21.03.2023г. № КУВИ-001/2023-67979822

Кадастровый номер: 71:14:010407:993

План (чертеж, схема) части земельного участка      Учетный номер части: 71:14:010407:993/1



Масштаб 1:60      Условные обозначения:


	 ДОКУМЕНТ ПОДПИСАН ЭЛЕКТРОННОЙ ПОДПИСЬЮ Сертификат: 3094B7974B3CA8E1F07A347CFAD6FA78 Владелец: ФЕДЕРАЛЬНАЯ СЛУЖБА ГОСУДАРСТВЕННОЙ РЕГИСТРАЦИИ, КАДАСТРА И КАРТОГРАФИИ Действителен: с 17.05.2022 по 10.08.2023	
ПОЛНОЕ НАИМЕНОВАНИЕ ДОЛЖНОСТИ	инициалы, фамилия	

Выписка из Единого государственного реестра недвижимости об объекте недвижимости


Сведения о частях земельного участка

Земельный участок			
вид объекта недвижимости			
Лист № 1 раздела 4.1	Всего листов раздела 4.1: 2	Всего разделов: 8	Всего листов выписки: 12
21.03.2023г. № КУВИ-001/2023-67979822			
Кадастровый номер:		71:14:010407:993	

Учетный номер части	Площадь, м2	Содержание ограничения в использовании или ограничения права на объект недвижимости или обременения объекта недвижимости
1	2	3
71:14:010407:993/1	1	71:14-6.546
	Весь	<p>вид ограничения (обременения): ограничения прав на земельный участок, предусмотренные статьей 56 Земельного кодекса Российской Федерации; Срок действия: не установлен; реквизиты документа-основания: распоряжение от 08.05.2020 № 884 выдан: Министерство имущественных и земельных отношений Тульской области; Содержание ограничения (обременения): В соответствии с пунктом 14 Постановления "Об утверждении Правил охраны газораспределительных сетей " от 20 ноября 2000 года N 878: На земельные участки, входящие в охранные зоны газораспределительных сетей, в целях предупреждения их повреждения или нарушения условий их нормальной эксплуатации налагаются ограничения (обременения), которыми запрещается: а) строить объекты жилищно-гражданского и производственного назначения; б) сносить и реконструировать мосты, коллекторы, автомобильные и железные дороги с расположенными на них газораспределительными сетями без предварительного выноса этих газопроводов по согласованию с эксплуатационными организациями; в) разрушать берегоукрепительные сооружения, водопропускные устройства, земляные и иные сооружения, предохраняющие газораспределительные сети от разрушений; г) перемещать, повреждать, засыпать и уничтожать опознавательные знаки, контрольно-измерительные пункты и другие устройства газораспределительных сетей; д) устраивать свалки и склады, разливать растворы кислот, солей, щелочей и других химически активных веществ; е) огораживать и перегораживать охранные зоны, препятствовать доступу персонала эксплуатационных организаций к газораспределительным сетям, проведению обслуживания и устранению повреждений газораспределительных сетей; ж) разводить огонь и размещать источники огня; з) рыть погреба, копать и обрабатывать почву сельскохозяйственными и мелиоративными орудиями и механизмами на глубину более 0,3 метра; и) открывать калитки и двери газорегуляторных пунктов, станций катодной и дренажной защиты, люки подземных колодцев, включать или отключать электроснабжение средств связи, освещения и систем телемеханики; к) набрасывать, приставлять и привязывать к опорам и надземным газопроводам, ограждениям и зданиям газораспределительных сетей посторонние предметы, лестницы, влезать на них; л) самовольно подключаться к газораспределительным сетям.;</p> <p>Реестровый номер границы: 71:14-6.546; Вид объекта реестра границ: Зона с особыми условиями использования территории; Вид зоны по документу: Охранная зона для сооружения - производственно - газовый комплекс: подземный газопровод высокого давления (литер I). № участка 1-8 протяженностью 3962,32 м; надземный газопровод высокого давления (литер I).</p>

полное наименование должности	 ДОКУМЕНТ ПОДПИСАН ЭЛЕКТРОННОЙ ПОДПИСЬЮ	инициалы, фамилия
	Сертификат: 3094B7974B3CA8E1F07A347CFAD6FA78 Владелец: ФЕДЕРАЛЬНАЯ СЛУЖБА ГОСУДАРСТВЕННОЙ РЕГИСТРАЦИИ, КАДАСТРА И КАРТОГРАФИИ Действителен: с 17.05.2022 по 10.08.2023	


Земельный участок			
вид объекта недвижимости			
Лист № 2 раздела 4.1	Всего листов раздела 4.1: 2	Всего разделов: 8	Всего листов выписки: 12
21.03.2023г. № КУВИ-001/2023-67979822			
Кадастровый номер:		71:14:010407:993	
		№ участка 9-10 протяженностью 1305,57 м; подземный газопровод среднего давления, протяж. 14559,15 м, ...адрес объекта: Тульская область, Ленинский район, пос. Ленинский, пос. Барсуки, пос. Обидимо; Тип зоны: Охранная зона инженерных коммуникаций; Номер: 0	

полное наименование должности	 ДОКУМЕНТ ПОДПИСАН ЭЛЕКТРОННОЙ ПОДПИСЬЮ Сертификат: 3094B7974B3CA8E1F07A347CFAD6FA78. Владелец: ФЕДЕРАЛЬНАЯ СЛУЖБА ГОСУДАРСТВЕННОЙ РЕГИСТРАЦИИ, КАДАСТРА И КАРТОГРАФИИ Действителен: с 17.05.2022 по 10.08.2023	инициалы, фамилия

Выписка из Единого государственного реестра недвижимости об объекте недвижимости  
Сведения о частях земельного участка

Земельный участок			
вид объекта недвижимости			
Лист № 1 раздела 4.2	Всего листов раздела 4.2: 1	Всего разделов: 8	Всего листов выписки: 12
21.03.2023г. № КУВИ-001/2023-67979822			
Кадастровый номер:		71:14:010407:993	

Сведения о характерных точках границы части (частей) земельного участка				
Учетный номер части: 71:14:010407:993/1				
Система координат Местная СК МСК-71.1				
Номер точки	Координаты, м		Описание закрепления на местности	Средняя квадратичная погрешность определения координат характерных точек границ земельного участка, м
	X	Y		
1	2	3	4	5
1	754776.85	252565.14	-	-
2	754776.89	252565.38	-	-
3	754772.55	252566.2	-	-
4	754770.94	252566.37	-	-
5	754770.91	252566.23	-	-
1	754776.85	252565.14	-	-

полное наименование должности	 ДОКУМЕНТ ПОДПИСАН ЭЛЕКТРОННОЙ ПОДПИСЬЮ	инициалы, фамилия
	Сертификат: 3094B7974B3CA8E1F07A347CFAD6FA78 Владелец: ФЕДЕРАЛЬНАЯ СЛУЖБА ГОСУДАРСТВЕННОЙ РЕГИСТРАЦИИ, КАДАСТРА И КАРТОГРАФИИ Действителен: с 17.05.2022 по 10.08.2023	

Земельный участок с кадастровым номером 71:14:010407:993 площадью 40 кв.м. расположен по адресу: Российская Федерация, Тульская область, Ленинский район, Ленинский поселковый округ, поселок Ленинский, ул. Центральная.

Вид разрешенного использования – для ведения личного подсобного хозяйства.

Земельный участок с К№71:14:010407:993 принадлежит Коротковой Галине Алексеевне на праве собственности (выписка из Единого государственного реестра недвижимости от 28.06.2021 г.).

В соответствии с утвержденными Генеральным планом МО г. Тула и Правилами землепользования и застройки МО г. Тула земельный участок расположен в зоне Ж-1 (зона застройки индивидуальными жилыми домами), в котором «магазины» (4.4), является условно-разрешенным видом использования.

На данном земельном участке планируется размещение нестационарного торгового объекта (торгового павильона размерами 4,0х6,0 м). Указанный земельный участок примыкает к красной линии улицы и дороге, являющейся территорией общего пользования.

Прошу установить условно разрешенный вид в соответствии с действующими Правилам землепользования и застройки – «магазины» (4.4).

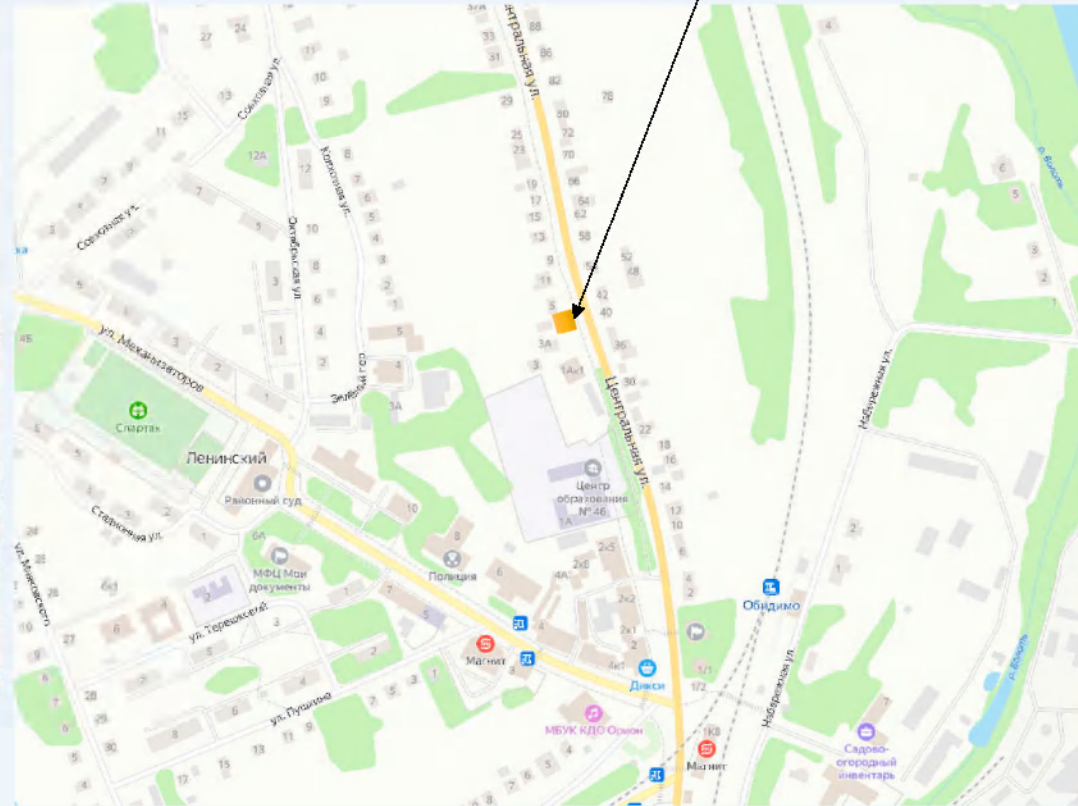
**Расположение земельного участка в структуре населенного пункта  
адрес:  
Тульская обл., р-н Ленинский, рп. Ленинский, ул. Центральная**

**Земельный участок с KN# 71:14:010407:993**



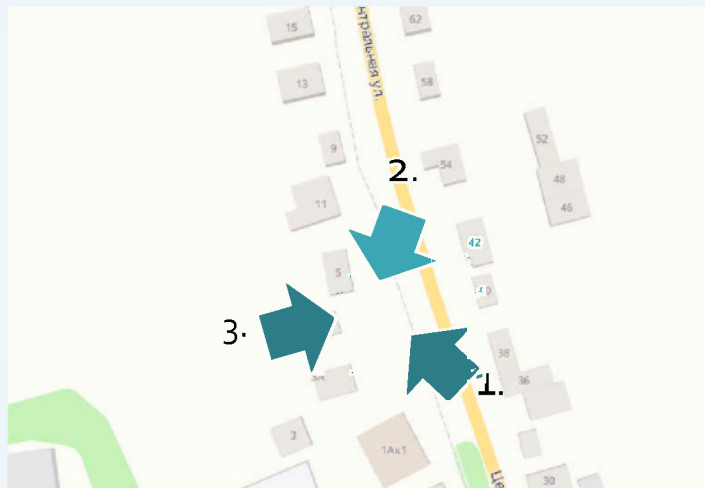
**Ситуационная схема**

**Участок 71:14:010407:993**





**Земельный участок по адресу:  
Тульская обл., р-н Ленинский, рп. Ленинский, ул. Центральная**



Существующая ситуация

Схема  
расположения  
точек  
фотофиксации



Фото 1.

**Земельный участок по адресу:  
Тульская обл., р-н Ленинский, рп. Ленинский, ул. Центральная**

Существующая ситуация



Фото 2.



Фото 3.

О предоставлении разрешения на условно разрешенный вид использования земельного участка с кадастровым номером 71:14:010407:993

В соответствии со статьёй 39 Градостроительного кодекса Российской Федерации, постановлением администрации города Тулы от 24.02.2021 № 312 «Об утверждении Правил землепользования и застройки муниципального образования город Тула», учитывая заявление Коротковой Галины Алексеевны о предоставлении разрешения на условно разрешенный вид использования земельного участка с кадастровым номером 71:14:010407:993, заключение о результатах публичных слушаний от \_\_\_\_\_ года, рекомендации комиссии по подготовке проекта правил землепользования и застройки муниципального образования город Тула от \_\_\_\_\_ года, на основании Устава муниципального образования город Тула администрация города Тулы **ПОСТАНОВЛЯЕТ:**

1. Предоставить разрешение на условно разрешенный вид использования земельного участка с кадастровым номером 71:14:010407:993, площадью 40 кв.м, расположенного по адресу: Российская Федерация, Тульская область, Ленинский район, Ленинский поселковый округ, поселок Ленинский, ул. Центральная, территориальная зона Ж-1 (зона застройки индивидуальными жилыми домами) - «магазины».

2. Опубликовать постановление путём его размещения в официальном сетевом издании муниципального образования город Тула «Сборник правовых актов и иной официальной информации муниципального образования город Тула» в информационно-телекоммуникационной сети «Интернет», а также разместить на официальном сайте администрации города Тулы в информационно-телекоммуникационной сети «Интернет».

3. Постановление вступает в силу со дня подписания.

Глава администрации  
города Тулы

И.И. Беспалов